회사소개서

Geospatial-information-system and IT

선진GNI(주)

Geospatial-information-system and IT

Company Introduce

Geospatial-information-system and IT

SunJinGNI Geospatial-information-system and IT

1. 일반현황

선진지앤아이㈜는 다년간 진행한 유수의 경험으로 **One Step Marketing Solution** 기업으로 성장하였습니다.
공공사업의 경험을 바탕으로 새로운 디지털시대의 길잡이 역할을 성실히 수행해 나갈 것 입니다.

회사명	선진지앤아이㈜
대표이사	이진수
사업분야	▪ SI, GIS - SI 사업, Solution 구축, DB구축 사업 - 자원관리 및 고객관리의 컨설팅 구축 사업 - GIS기반 시스템 구축 및 납품사업 - Internet 기반의 시스템 및 생활밀착형서비스 구축 - 학술연구 용역 ▪ Web/Mobile Agency 사이트/솔루션 구축 ▪ GS인증솔루션 (VARO Map Solution, Geotrend)
설립일	2009년 02년 09일
소재지	경기도 안양시 동안구 학의로 282. 2117호 (금강펜테리움IT타워 B동)
연락처	TEL : 031-340-6512 FAX : 031-340-6513
인원현황	26명

연혁

주요연혁

2018
- 7월 기술혁신형 중소기업(INNO-BIZ) 인증 갱신 (제R150603-01099호, 중소기업청)
- 5월 경영혁신형 중소기업(Main-Biz) 인증 (제180605-01016호, 중소벤처기업부)
- 4월 직접생산확인증명서 갱신 (공간정보 데이터베이스 및 시스템구축, 제2018-0098-00137호, 중소기업중앙회)
- 4월 직접생산확인증명서 갱신 (자료처리업무, 제2018-0072-00168호, 중소기업중앙회)
- 2월 직접생산확인증명서 갱신 (전산업무개발, 제2018-0071-00564호, 중소기업중앙회)

2017
- 1월 선진지앤아이㈜ 세종지사 개소 (소재: 세종특별자치시 한누리대로)

2016
- 1월 법인본사 이전 (소재: 경기도 안양시 동안구 학의로)

2014
- 4월 VARO Map Solution 출시
- 1월 본사와 KTH㈜간의 MOU체결

2013
- 6월 국유재산 자동매핑 프로그램 버전1.0 (등록번호 C-2013-012461, 한국저작권위원회)

2012
- 6월 바로맵뷰 버전1.0(VARO Map View Ver1.0) GS인증 (인증번호 12-0113, 한국정보통신기술협회)
- 4월 바로맵뷰 버전1.0(VARO Map View Ver1.0) (등록번호 C-2012-005891, 한국저작권위원회)
- 4월 자본금증자 (자본금 : 100,000,000)

2011
- 11월 프로젝트 관리시스템 Ver1.0 (등록번호 2011-01-155-007294, 한국저작권위원회)
- 3월 법인본사 이전 (소재: 서울시 금천구 가산동)

2010
- 3월 기업부설 정보기술연구소 설립 (등록번호 제2010110662호, 한국산업기술진흥협회)
- 2월 생활지도 웹 안내 서비스 시스템 Ver1.0 (등록번호 2010-01-183-000772, 한국저작권위원회)

2009
- 10월 전자결재시스템 Ver1.0 (등록번호 2009-01-111-005410, 한국저작권위원회)
- 10월 업무관리시스템 Ver1.0 (등록번호 2009-01-159-005591, 한국저작권위원회)
- 7월 자본금증자
- 6월 소프트웨어 사업자 신고
- 2월 선진지앤아이 주식회사 설립

3. 조직도

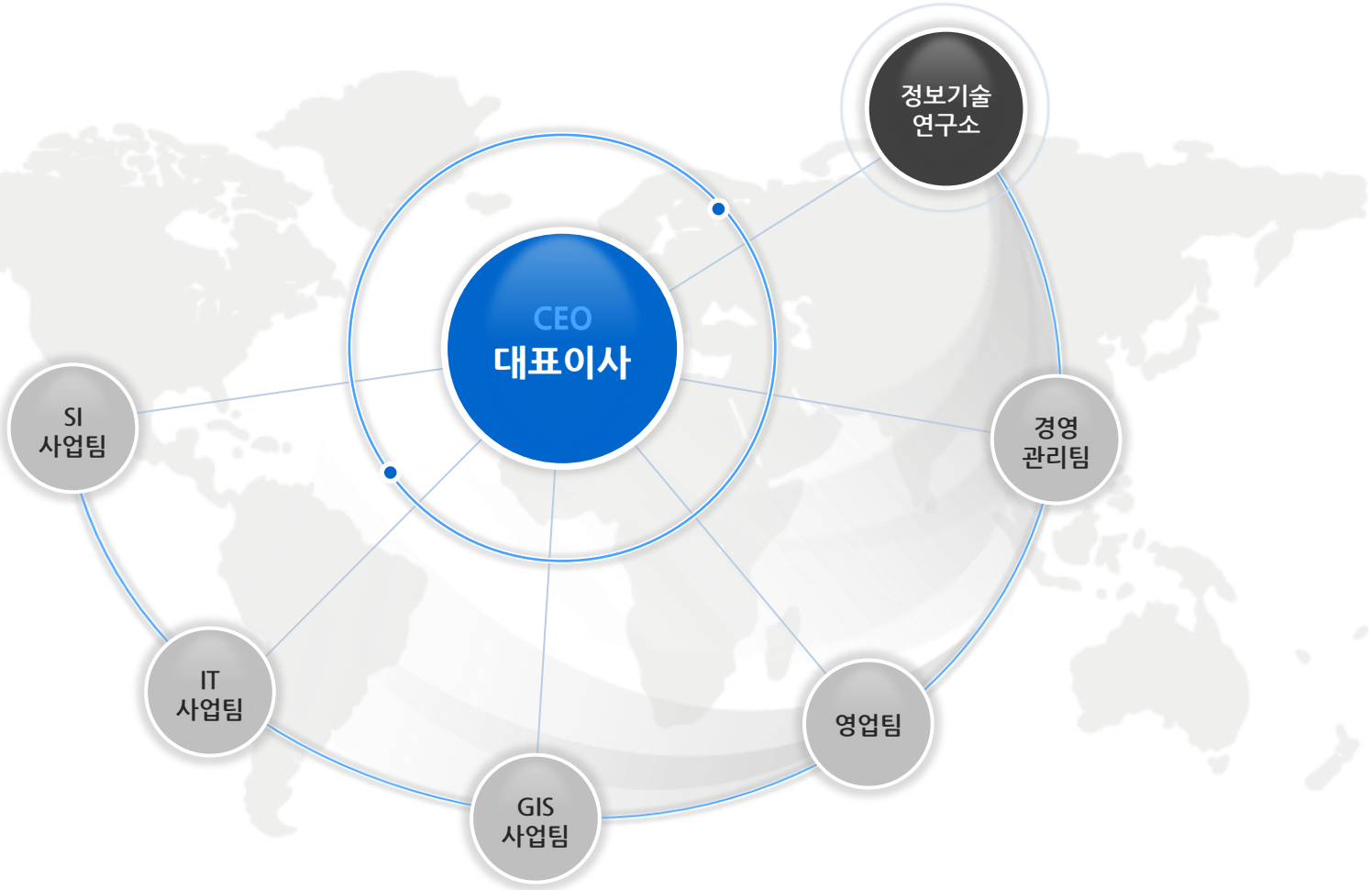

SunJinGNI Geospatial-information-system and IT

4. 사업영역

부동산 분석시스템

주거정비사업효과분석시스템
- 시스템 다이내믹스 모형
- 사업성 분석 모형
- 재정착률 시뮬레이션 모형
- 시장파급효과 분석 모형
- 국지적 파급효과 분석 모형
- 통합 분석 모형
- 추정분담금 정보시스템

정책의사결정지원시스템
- 적용사례 : 부동산
- 의사결정 마법사
- 원인추적, 정책의사결정
- 최적조건, 최적조합설정
- 결과분석
- 레포팅 및 출력

지역부동산시스템
- 지역부동산 종합상황판 관리
- 내부이동률 관리
- 권역 분석 알고리즘 관리
- 부동산 하위시장 데이터 표출기능

부동산시장조기경보시스템
- 분석지역 : 16개 시도
- 시뮬레이션 분석기능
- 시뮬레이션 결과조회 및 표출
- Eviews 프로그램 연계

부동산시장진단및전망모형
- 시장분석시스템
- 자료수집시스템
- 정보서비스시스템
- 설문관리시스템

SI 시스템통합

관리시스템
- 공공측량관리시스템
- 국유재산통합관리시스템
- KOICA 통합사업관리시스템
- 국토조사관리자시스템
- 국가기준데이터 관리체계

Mobile / WebBiz
- 안드로이드기반 모바일 국토조사 현장조사시스템
- WebBiz(웹 구축, 운영, 지원, 마케팅) 서비스

맞춤형 시스템 개발
- 경영지원시스템 구축
- IT운영 및 유지보수
- H/W, S/W 인프라 구축
- ISP 컨설팅

4. 사업영역

GIS 공간정보시스템

ITS(지능형교통정보시스템)

- GNSS 통합 데이터 서비스
- GNSS 온라인후처리 서비스
- 정지측량 작업계획
- 좌표변환 서비스
- 자율주행 기준정보 통합시스템
- 자율주행 실증단지 구축

GIS시스템개발

- IT 서비스 운영 및 유지
- 시스템 진단 서비스
- 애플리케이션 서비스
- 모바일GIS시스템
- GIS관제시스템
- 온라인 배경지도 연계

공간 데이터마이닝

- 공간 데이터 분석 데이터마이닝 기술 개발
- 최적의 조합설정 및 탐색
- 데이터수집, 데이터탐색
- 모델구축, 모델탐색
- 모델배포

DB 구축

- 기준정보 통합 DB 구축
- 데이터마트 구축
- 시스템 GIS DB 구축
- 시스템 연계를 위한 통합 DB 구축
- 대용량 DB 구축

학술연구 / 컨설팅

학술연구

- UN-GGIM의제대응을 위한 NSDI기반 토지정보화 방법론 연구

컨설팅

- 택지정보체계 중장기 전략 컨설팅

솔루션

VARO Map View

- GIS engine
- VARO Map_Server
- VARO Map_Web
- VARO Map_Editor
- VARO Map_App

5. 사업실적

발주처	사업명	주 사업자	사업내용	사업기간
NIA 한국정보화진흥원	국가기준데이터 관리체계 구축	㈜vtw	시스템 분석 및 개발	2018.06 ~ 2019.01
	18년 지문 등 사전등록 현장 방문 등록사업	㈜엔투엠	DB구축, 현장등록	2018.05 ~ 2018.11
KRIHS 국토연구원	2018년 정책지원시스템 유지보수 및 DB구축	선진지앤아이㈜	유지보수 및 DB 구축	2018.04 ~ 2018.12
경기도시공사	판교제로시티 자율주행 신증단지 구축	KT	시스템 분석 및 개발	2018.03 ~ 2019.12
KRIHS 국토연구원	광주광역시 정비사업 추정분담금 정보시스템 구축	선진지앤아이㈜	시스템 개발	2018.02 ~ 2018.07
LH	택지정보체계 중장기 전략 컨설팅	국토연구원	컨설팅	2018.01 ~ 2018.07
KRIHS 국토연구원	정책지원시스템 기능 및 DB개선	선진지앤아이㈜	시스템 분석 및 개발	2017.10 ~ 2017.12
국토교통부	국가공간정보통합 체계 고도화 사업	아이씨티웨이주식회사	시스템 분석 및 개발	2017.07 ~ 2018.02
KRIHS 국토연구원	정책지원시스템 유지보수 및 DB구축	선진지앤아이㈜	유지보수 및 DB 구축	2017.03 ~ 2017.12

5. 사업실적(계속)

발주처	사업명	주 사업자	사업내용	사업기간
한국국토정보공사 공간정보연구원 Spatial Information Research Institute	지능형자동차 인식기술 개발지원을 위한 기준정보 통합시스템 구축	선진지앤아이㈜	시스템 분석 및 개발	2017.02 ~ 2017.04
공간정보산업협회	공공측량관리시스템(KASM-202) 개선사업	선진지앤아이㈜	시스템 분석 및 개발	2016.12 ~ 2017.05
한국국토정보공사 Korea Land and Geospatial InformatiX Corporation	국토조사시스템 고도화 용역	선진지앤아이㈜	시스템 분석 및 개발	2016.12 ~ 2017.04
KRIHS 국토연구원	K-REMAP · EWS · K-MAS 등 기능개선	선진지앤아이㈜	시스템 분석 및 개발	2016.08 ~ 2016.12
KRIHS 국토연구원	기존 시스템 유지보수 및 DB 구축	선진지앤아이㈜	유지보수 및 DB 구축	2016.08 ~ 2016.12
한국국토정보공사 공간정보연구원 Spatial Information Research Institute	LX-GNSS 통합서비스 시스템 구축	선진지앤아이㈜	시스템 분석 및 개발	2016.06 ~ 2016.12
KOREAN NATIONAL POLICE AGENCY	2016년 지문 등 사전등록 현장방문 등록 사업	㈜아이티센	DB 구축, 현장등록	2016.05 ~ 2016.11
KOICA 한국국제협력단	KOICA 통합사업관리시스템 구축	㈜아이티센	시스템 분석 및 개발	2016.03 ~ 2017.03
국토교통부 국토지리정보원	UN-GGIM 의제대응을 위한 NSDI기반 토지정보화 방법론 연구	백석대학교산학협력단	시스템 분석 및 연구	2015.12 ~ 2016.09

5. 사업실적(계속)

발주처	사업명	주 사업자	사업내용	사업기간
kth	kt AD direct Buying Platform 구축용역	케이티하이텔㈜	시스템 분석 및 개발	2015.10 ~ 2015.12
kth	클립 2차 고도화(파트너연동,가맹점, 검색기능)개발용역	케이티하이텔㈜	시스템 분석 및 개발	2015.09 ~ 2016.01
SINCE 1971 중앙항업(주) CHUNG-ANG AEROSURVEY CO.,LTD.	안전정보통합 DB구축	㈜엘비씨소프트	DB 설계 및 구축	2015.07 ~ 2016.02
KRIHS 국토연구원	주거지재생 정보지원시스템(H&R-ISS) 개발	선진지앤아이㈜	시스템 분석 및 개발	2015.07 ~ 2015.12
KRIHS 국토연구원	K-REMAP · Rep-DSS · EWS 등 기능 개선 및 유지보수	선진지앤아이㈜	유지보수 및 개발	2015.07 ~ 2015.12
KODB 한국데이터베이스진흥원 KOREA DATABASE AGENCY	API개발운영 대행 사업용역	선진지앤아이㈜	유지보수 및 DB설계, 개발	2015.06 ~ 2015.12
동북아역사재단 NORTHEAST ASIAN HISTORY FOUNDATION	동북아역사넷 웹사이트 고도화사업	서울시스템㈜	시스템 분석 및 개발	2015.06 ~ 2015.10
KODB 한국데이터베이스진흥원 KOREA DATABASE AGENCY	데이터스토어 시스템 개선 및 유지보수용역	선진지앤아이㈜	유지보수 및 DB설계, 개발	2015.04 ~ 2015.12
kth	KT미디어허브 옥외광고 분석서비스 개발용역	선진지앤아이㈜	시스템 분석 및 개발	2015.03 ~ 2015.08

5. 사업실적(계속)

발주처	사업명	주 사업자	사업내용	사업기간
하나아이앤에스	하나은행신주소시스템솔루션 유지보수용역 15년	선진지앤아이㈜	유지보수	2015.01 ~ 2015.09
KLID 한국지역정보개발원	지방행정 (시도,새올)데이터 개방체계 구축 사업 분리(GIS엔진)	선진지앤아이㈜	시스템분석 및 개발	2014.11 ~ 2015.03
KRIHS 국토연구원	부동산시장 여건변화에 대응한 주거지재생 효과분석 시스템 구축	선진지앤아이㈜	시스템 분석 및 개발	2014.07 ~ 2014.12
KRIHS 국토연구원	부동산시장진단 및 전망시스템 유지보수 및 기능개선	선진지앤아이㈜	유지보수 및 개발	2014.07 ~ 2014.12
서울대학교 규장각한국학연구원	규장각,장서각 연계 기록유산 DB구축사업 - 규장각 시스템 구축 부문	㈜쿱스커뮤니케이션	시스템 분석 및 개발	2014.06 ~ 2014.12
국토해양부	건물 및 에너지 정보 주소매핑 용역사업	㈜올포랜드	DB 설계 및 구축	2014.05 ~ 2015.06
국토해양부	인터넷 물류직거래장터 시범서비스 구축	㈜쿱스커뮤니케이션	시스템 분석 및 개발	2014.05 ~ 2014.11
하나아이앤에스	하나은행신주소시스템솔루션 유지보수용역 14년	선진지앤아이㈜	유지보수	2014. 01 ~ 2014.12
국군00부대	군정보체계 보안성 검증시스템 구축	CGSIT㈜	관리자 모니터링 시스템 및 모바일 악성코드감지 시스템 개발	2013.12 ~ 2014.01

5. 사업실적(계속)

발주처	사업명	주 사업자	사업내용	사업기간
국토해양부	건물 및 에너지 정보 주소매핑 용역	㈜올포랜드	DB 설계 및 구축	2013.10 ~ 2013.12
하나아이앤에스	하나은행신주소시스템솔루션 유지보수용역 13년	선진지앤아이㈜	유지보수 및 DB설계, 개발	2013.10 ~ 2013.12
기획재정부 MINISTRY OF STRATEGY AND FINANCE	국유재산통합관리시스템 구축 II	㈜올포랜드	시스템 분석 및 개발	2013.08 ~ 2014.01
KRIHS 국토연구원	부동산 시장 및 정책변화를 고려한 지속가능한 도시성장 예측 시스템 구축	선진지앤아이㈜	시스템 분석 및 개발	2013.06 ~ 2013.12
KRIHS 국토연구원	부동산시장진단 및 전망시스템 유지보수 및 기능개선	선진지앤아이㈜	유지보수 및 개발	2013.06 ~ 2013.12
기획재정부 MINISTRY OF STRATEGY AND FINANCE	국유재산통합관리시스템	㈜올포랜드	시스템 분석 및 개발	2012.11 ~ 2013.02
KRIHS 국토연구원	부동산정책결정지원시스템 II 구축	선진지앤아이㈜	시스템 분석 및 개발	2012.04 ~ 2012.12
KRIHS 국토연구원	부동산시장진단 및 전망시스템 유지보수 및 기능개선	선진지앤아이㈜	유지보수 및 개발	2012.04 ~ 2012.12
KRIHS 국토연구원	부동산정책결정지원시스템 구축	선진지앤아이㈜	시스템 분석 및 개발	2011.04 ~ 2011.12

사업실적(계속)

발주처	사업명	주 사업자	사업내용	사업기간
KRIHS 국토연구원	부동산시장진단 및 전망시스템 유지보수 및 기능개선	선진지앤아이㈜	유지보수 및 개발	2011.04 ~ 2011.12

Solution

Geospatial-information-system and IT

자체 솔루션 현황

기 술	주요특징 및 기능	등록번호
바로맵뷰 버전1.0 (VARO Map View)	• GIS 엔진 • Shp, ngi import/export 기능 • 도형/속성 정보 보기 기능 • 화면보기 기능	• 12-0113(GS인증) • C-2012-005891(프로그램등록)
국유재산 자동매핑 프로그램 버전1.0	• 지오트렌드 • 데이터 통합 • 파일 및 코드 변환 기능 • 코드화 및 텍스트화 기능	• C-2013-012461(프로그램등록)
프로젝트 관리시스템	• 프로젝트 개시 보고서 기능 • 월간보고서 기능 • 전자결재 및 손익계산 기능	• 2011-01-155-007294(프로그램등록)
생활지도 웹안내 서비스 시스템	• 공간 Data Format 변환기능 • 화면 이동 기능 • 위치 검색/탐색 기능	• 2010-01-183-000772(프로그램등록)
전자결재시스템	• 각종 문서의 전산화 • DB 저장 및 인쇄 기능 • 각종 문서 폼 제공 및 전표 관리 기능	• 2009-01-111-005410(프로그램등록)
업무관리시스템	• 근태 및 시간, 일정 관리 기능 • 부서별 관리 기능	• 2009-01-159-005591(프로그램등록)

바로맵솔루션(1/3)

- OGC표준을 준수하는 GeoTools 기반의 모듈을 활용하여 GIS서비스를 제공
- 개방형 표준을 준수하는 데이터 포맷, 서비스 형태를 지원하여 사용자 중심의 인터페이스와 다양한 형태의 서비스를 제공할 수 있는 도구 및 환경제공

■ VARO Map 핵심 제품군으로 GIS 시스템 개발 및 서비스에 필요한 솔루션을 제공합니다.

바로맵솔루션(2/3)

VARO Map Solution

솔루션 소개

OGC 표준을 준수하는 GeoTools 기반의 모듈을 활용하여 GIS서비스를 제공합니다.
또한 개방형 표준을 준수하는 데이터 포맷, 서비스 형태를 지원하여 사용자 편의를 고려한 다양한 서비스를 제공할 수 있는 도구 및 환경을 제공합니다.

Why VARO?

? 하나의 솔루션

서버, GIS 웹, 데스크탑 프로그램으로 하나의 솔루션으로 GIS 서비스가 가능합니다.

? OGC표준

OGC 국제표준을 준수하는 프로그램으로서, 기존 타 GIS 프로그램과의 호환성을 제공합니다.

? 다양한 지도 표출

사용자 중심의 인터페이스와 다양한 형태의 서비스를 제공할 수 있는 환경을 제공합니다.

VARO Map Solution 구성도

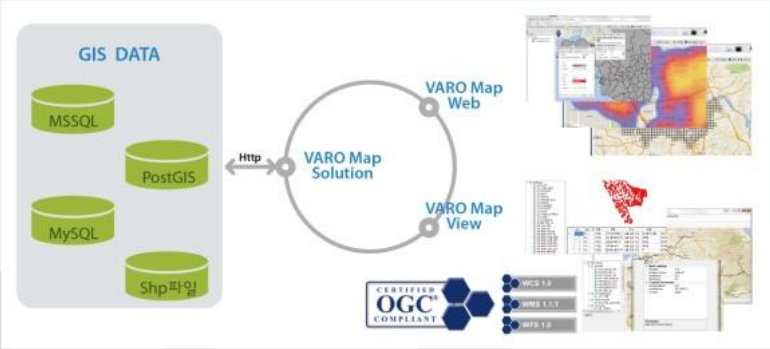

VARO Map Server

1. 다중 플랫폼 지원

Microsoft Windows XP, 7 32/64bit, Linux centos, Ubuntu 등의 운영체제를 지원합니다.

2. 국제 표준 OGC서비스 지원

국제표준 OGC를 준수하여, 지도 표출 및 편집 서비스(WMS, WFS)를 지원하며, 지도 스타일링 기능을 지원하는 SLD 기능을 지원합니다.

3. 국제 표준 좌표계 지원

지도 파일 또는 서버의 데이터에 지정된 좌표계를 지원하며, EPSG 코드 또는 CRS 코드등을 통하여 기존에 정의된 GRS 80, TM좌표계 뿐만 아니라 사용자 정의 좌표계 정보를 적용할 수 있습니다. 또한 다수의 좌표계 레이어를 표출하기 위하여 기준 좌표계로부터 각 좌표계 간의 좌표 변환 기능을 지원함으로서 사용자 편의를 제공합니다.

4. 레이어 다른 형태 저장 지원

ESRI 사의 파일포맷(shp) 형태로의 파일 저장기능을 지원하며, 그 외의 gml, json 등의 포맷으로 내보내기 기능을 지원하여, 사용자가 원하는 파일 형태로 저장하는 기능을 제공합니다.

5. 공간 연산 지원

데이터베이스에 저장된 레이어를 대상으로 공간 연산(Geoprocessing)기능을 제공하며, 연산 함수를 스타일링 작업을 통하여 서버로 전송하면, 연산 수행된 결과를 사용자에게 제공할 수 있는 기능을 제공합니다.

6. 다양한 공간자료 서버 지원

Geometry 자료형식을 지원하는 데이터베이스 서버로부터 공간자료를 가져오거나, 표출하는 등의 기능을 지원합니다. 기본적으로 지원하는 데이터베이스는 Microsoft SQL Server, PostgreSQL (PostGIS)를 지원하며, JDBC, 공간자료 포맷을 지원하는 데이터베이스는 확장 모듈을 통하여 지원이 가능합니다.

7. REST 방식의 서버 관리 기능 지원

기본적으로 서버 관리 기능은 웹 관리 페이지를 제공하며, 웹 관리 화면에서 사용자 관리, 지도 서비스(WMS/ WFS), 서버 정보, 보안 설정 등의 기능을 지원하며, 웹 페이지 이외에 REST 서비스를 제공하여, 사용자가 코딩 작업을 통하여 저장소, 레이어 발행 등의 코드 기반 자료 관리 기능을 수행할 수 있는 기능을 제공합니다.

바로맵솔루션(3/3)

VARO Map Web

기능 및 장점

1. 다양한 웹 브라우저 지원

MS사의 IE 뿐만 아니라, 크롬, 파이어폭스 등의 브라우저를 모두 지원할 수 있는 스크립트 기반의 GIS 뷰어 엔진입니다.

2. 지도엔진 공통 기능 지원

VARO Map Web에서 제공되는 기능은 기본적은 화면 확대/ 축소 등의 기본기능과 마우스 객체 선택/ 이동 처리 등을 지원하며, 선택된 객체의 기본 정보를 텍스트 정보로 제공하여, 사용자가 편집 또는 정보 표출 등에 활용할 수 있는 기능을 제공합니다.
또한 기본적인 뷰어 뿐만 아니라 복잡한 객체 편집 기능 등의 샘플 코드를 통해서 사용자 개발 환경 설정이 손 쉽게 가능하도록 각종 편의 기능을 제공합니다.

3. 표출 레이어 관리 기능 지원

기본적인 VARO Map Server 의 레이어를 지원하며, OGC 표준의 WMS 서비스를 지원하는 GIS서버로부터 지도 정보를 가져와서 표출하는 기능을 제공합니다. 또한 WFS 서비스를 통하여 레이어 표출, 객체 선택 및 선택 정보 수정 등의 고급 기능을 제공할 수 있도록 기능을 제공합니다.
또한 표출된 레이어 리스트를 관리하여 줌레벨 별 표출 여부를 설정하거나, 서비스별 표출 레이어 항목 리스트를 정의하는 형태의 기능들이 가능하도록 관리 기능을 제공합니다.

4. 편집 객체 관리 지원

서버로부터 가져온 편집 레이어(WFS) 를 관리하거나, 편집된 정보를 다시 서버로 보내서 수정된 정보를 반영하는 등의 서비스를 제공할 수 있도록 객체 편집 기능을 제공합니다.

5. 스타일 관리 지원

서버로부터 가져온 표출된 레이어 기본 스타일링 이외에도 다양한 종류의 스타일링을 제공합니다. 기본적인 단일 색상 맵 표출 뿐만 아니라, 스타일링 파일(SLD) 정보를 수정하여 차트 형식, 히트맵 형식, 격자 색상 지도 형식 등의 다양한 지도 표출 서비스를 지원할 수 있도록 SLD 스타일링 관리 기능을 제공합니다.

VARO Map View

기능 및 장점

1. 손쉬운 사용 환경 및 편의기능 제공

VARO Map View는 지도 뷰어 또는 관리 프로그램으로서, 서버에서 제공되는 데이터 뿐 아니라 데스크탑(로컬)에 저장된 파일 형태의 지도 자료 공간/속성 정보를 확인할 수 있는 기능을 제공합니다.

2. 지도 관리 기능 지원

로컬 상에 존재하는 파일 또는 GIS 서버로부터 받아온 정보를 활용하여 사용자에게 지도 정보를 표출하며, 기본적인 화면 제어(확대/축소/이동), 마우스 제어(이동/객체 선택), 레이어 관리 기능을 제공합니다. 또한 VARO Map Server 로부터 데이터를 제공받는 기능 이외에도, 서버를 관리할 수 있는 기능을 제공합니다.

3. 서버 관리 기능

VARO Map View는 연결된 서버로부터 서버 정보를 전송받아 레이어 표출 뿐 아니라, 기본 서버 정보 관리, 레이어 관리 및 DB 저장소 관리 기능을 제공합니다. GIS 서버와 DB 서버의 연결 정보 및 서버 정보, 그리고 레이어 표출 정보를 관리하는 기능을 제공합니다.

4. 표출 레이어 관리 기능 지원

VARO Map Server 및 DB 서버로부터 레이어 목록 및 발행 정보 등을 가져와 레이어 관리 작업을 수행할 수 있는 기능을 제공합니다. DB 서버의 레이어 확인 작업 뿐 아니라, 발행되지 않은 테이블 정보를 확인하여, VARO Map Server 에서 지도 서비스를 제공할 수 있도록 설정하는 기능 등을 수행할 수 있습니다. 이외에도 사용자가 GIS 서버, DB 서버의 간단한 정보 및 관리 기능을 수행할 수 있도록 지원합니다.

5. 레이어 표출 고급 기능 지원

기본적으로 표출되는 단일 색상의 지도 형태 뿐 아니라, VARO Map Server 에서 제공되는 고급 형태의 레이어 스타일링 지도를 지원합니다. 기본 Geometry 형태 이외에도, 히트맵(Heat Map) 형태, 차트맵(Chart Map), 밀집도(Legend Map) 형태로 지도를 표출 할 수 있도록 지도 스타일링 기능을 지원합니다.

2. 지오트렌드(1/2)

- 공간 데이터를 시각화하고 특정 위치 간의 관계를 이해하는 분석 솔루션
- 기업조직이 보다 전략적인 비즈니스 결정을 내릴 수 있도록 공간의 더 나은 분석결과를 통한 의사결정 지원

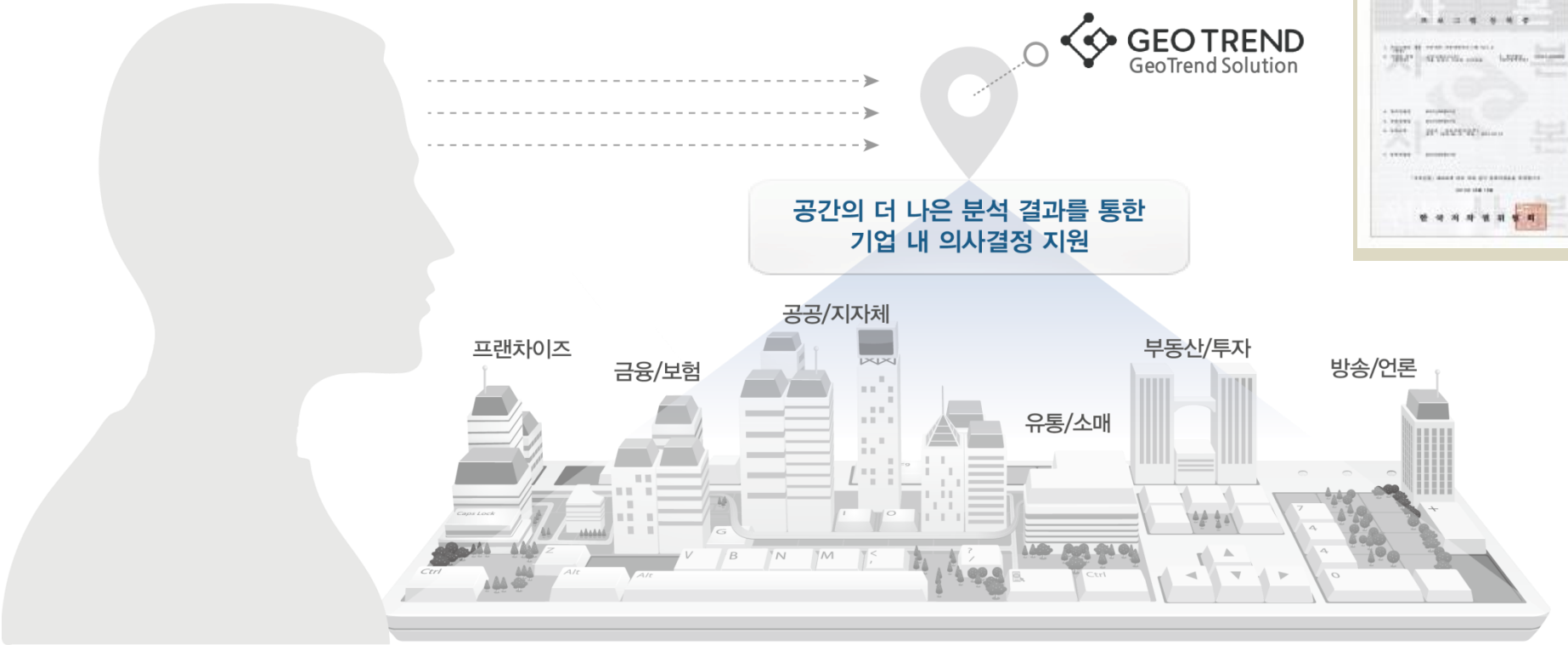

2. 지오트렌드(2/2)

소매 · 유통분야

고객관리 및 매출확대 전략의 수립!!!

지오트렌드를 통해 기본데이터와 고객사의 보유데이터를 결합하여 보유 매장/사업장의 현황을 분석하고 체계적으로 관리할 수 있으며 시각화된 데이터를 통해 깊은 통찰력을 얻을 수 있습니다. 더 나아가 매출 증가/감소지역의 분포를 지도에서 확인하고 감소지역에 대한 마케팅 전략을 수립 할 수 있도록 지원해 드립니다.

프렌차이즈 분야

가맹점 매출 증대를 위한 마케팅 전략 수립!!!

지오트렌드를 통해 주변 경쟁 프렌차이즈 지점의 현황 및 자사 데이터의 비교를 통해 가맹본사에서는 효과적인 가맹점 관리방안을 지원할 수 있으며, 가맹점에게는 효과적인 사업 추진 및 홍보를 진행할 수 있도록 하는 방법을 제안해드립니다.

금융 및 부동산 분야

공간분석을 통해 미래가치 제안!!!

지오트렌드는 지역의 특성, 인구특성, 직장인 분포 등 다양한 분석 데이터를 기반으로 금융, 부동산 분야의 정확한 진단 및 미래가치를 제안해 드리고자 합니다.
금융 지점의 효과적인 관리, 부동산 임대업의 타겟 고객 설정 및 수요분포 확인 등 다양한 목적에 따라 지오트렌드 공간분석 솔루션을 활용할 수 있습니다.

공공 및 지자체 분야

효과적인 대국민 정책 수립의 가이드라인!!!

지오트렌드는 각 지역별 특성 분석, 집행되고 있는 행정 서비스의 효과 분석 및 각 거점의 대민 요구사항의 반영/예측 등 다양한 형태로 활용이 가능하며, 분석 결과를 통해 지속적으로 서비스개선 방향을 설정이 가능하므로 각 기관 및 부처에서 정책을 효과적으로 추진할 수 있습니다.

3. 경영지원시스템

- 문서가 네트워크상에 통용될 수 있도록 데이터화되고, 전자화 된 결재시스템
- 최상의 업무시스템 및 편리성을 최적화하여 강력하고 편리한 기능으로 효율적인 업무처리를 지원
- 프로젝트 일정·비용·산출물 등의 프로젝트관리 및 문서의 데이터화

<전자결재시스템>

- 회사 구성원간의 능률적인 협업과 효율적인 업무처리에 반드시 필요한 솔루션
- 개인경비 및 법인카드 지출결의 작성이 가능하며, 작성한 문서 목록 표출 및 상태를 확인 가능
- 휴가계획서나 기안품의서의 전자결재를 체계적으로 진행
- 사내문서의 효율적인 관리 및 보안, 유통이 가능
- 문서의 승인이나 신고 등에 필요한 시간을 최소화하고 관리의 효율을 증대
- 각종 문서의 전자화 및 데이터베이스화를 통해 업무 접근성 향상

<업무관리시스템>

- 손이 많이 가는 인사, 총무 관련 업무를 손쉽게 해결
- 임직원 근태, 급여관리 뿐만 아니라 개별 및 전체 직원들의 월간/연간 업무내역들 관리
- 각 직원들의 근태를 정확하고 보기 쉽게 파악 가능
- 재직자 뿐만 아니라 퇴직자 및 휴직자 등을 모두 관리
- 개인, 팀, 부서별 업무내역을 확인하고 업무 일정을 조정
- 사내 임직원은 물론 협력업체 직원들의 업무관련 필요 정보를 한 눈에 파악 가능

<프로젝트관리시스템>

- 프로젝트 성패의 중요요소 중 하나로 부상한 프로젝트 관리 시스템
- 강력한 기능과 손쉬운 사용으로 성공적인 프로젝트 완료 지원
- 투자대비 성과, 사업경비 등의 프로젝트 예산관리를 통해 합리적인 프로젝트 투입자원을 관리, 통제
- 공정계획 대비 실행현황, 전체 공정률 및 각종 보고서 기능을 통해 프로젝트의 진행현황을 한눈에 확인 가능

Contact Us

Geospatial-information-system and IT

Contact Us

ADDRESS

경기도 안양시 동안구 학의로
282. 2117호 (금강펜테리움IT타워 B동)

TEL

031 340 6512

FAX

031 340 6513

SUBWAY

4호선 인덕원역 하차 후 7번출구 관양교방향

BUS

마을5-1(평촌역승차) - 동일테크노타운정류장하차

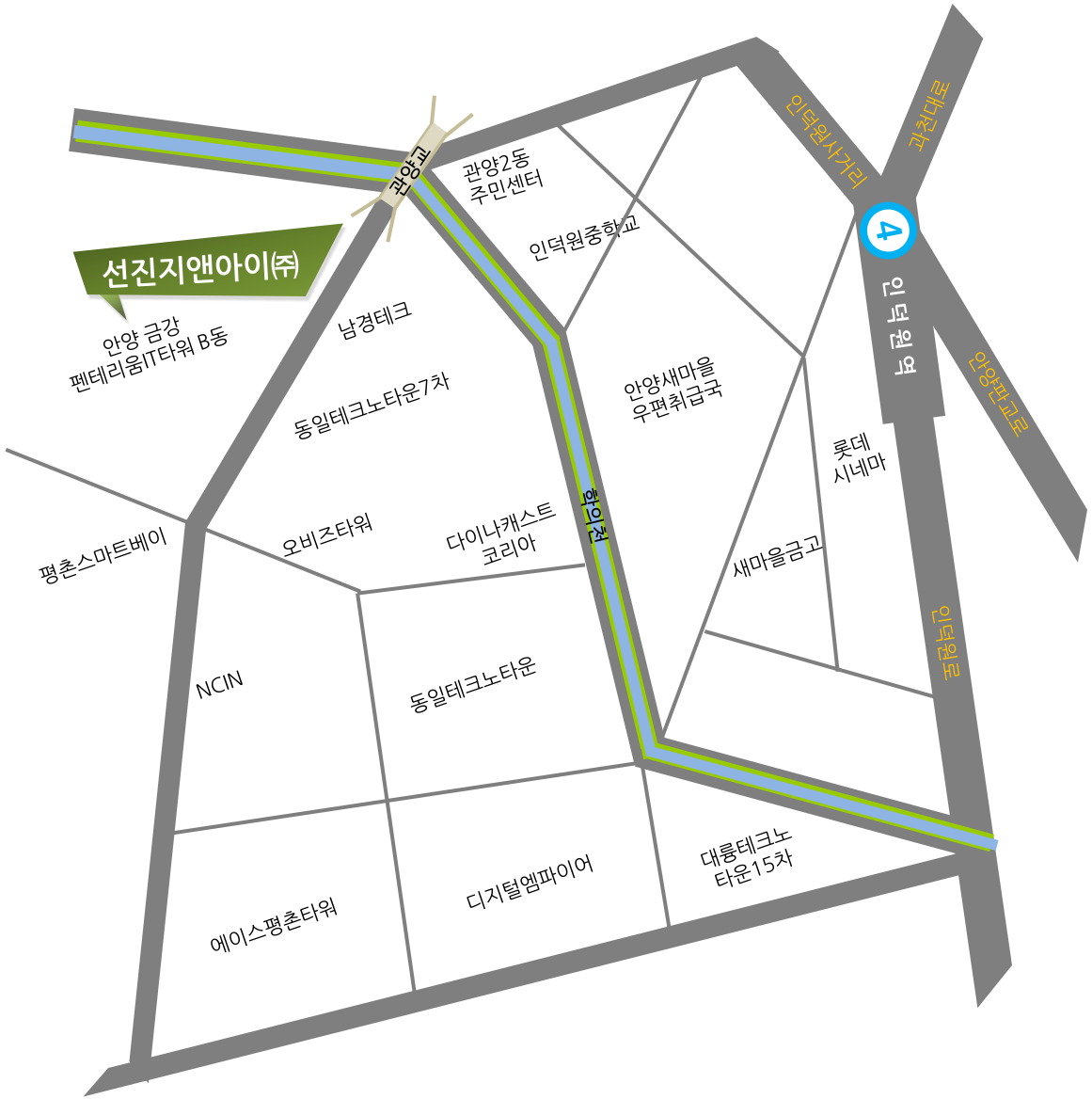

SunJinGNI Geospatial-information-system and IT

선진GNI(주)
Geospatial-information-system and IT

THANK YOU